






Municipalité  
Régionale de  
Comté d'Acton






## Circuits récréo-touristiques

### Légende

#### CIRCUITS CYCLABLES

-  La Campagnarde
-  L'Orée des Bois
-  La Clé des Champs











#### SERVICES AUX CYCLISTES












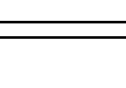
- |   |   |
|---|---|
|  Toilettes publiques       |  Location de vélo  |
|  Stationnement             |  Service mécanique |
|  Informations touristiques |   |

#### HÉBERGEMENT ET RESTAURATION

- |   |   |
|---|---|
|  Restaurant            |  Aire de pique-nique |
|  Table champêtre       |  Gîte touristique    |
|  Hôtel, motel, auberge |  Camping             |

#### ATTRAITES TOURISTIQUES

- |   |  |
|---|--|
|  Plein air, chasse, pêche      |  Golf                     |
|  Galerie d'art, atelier, musée |  Théâtre, camp artistique |
|  Visite à la ferme             |  Patrimoine               |
|  Jardins, Plantations          |  Sentiers pédestres       |
|  Cueillette de petits fruits   |  Chutes                   |

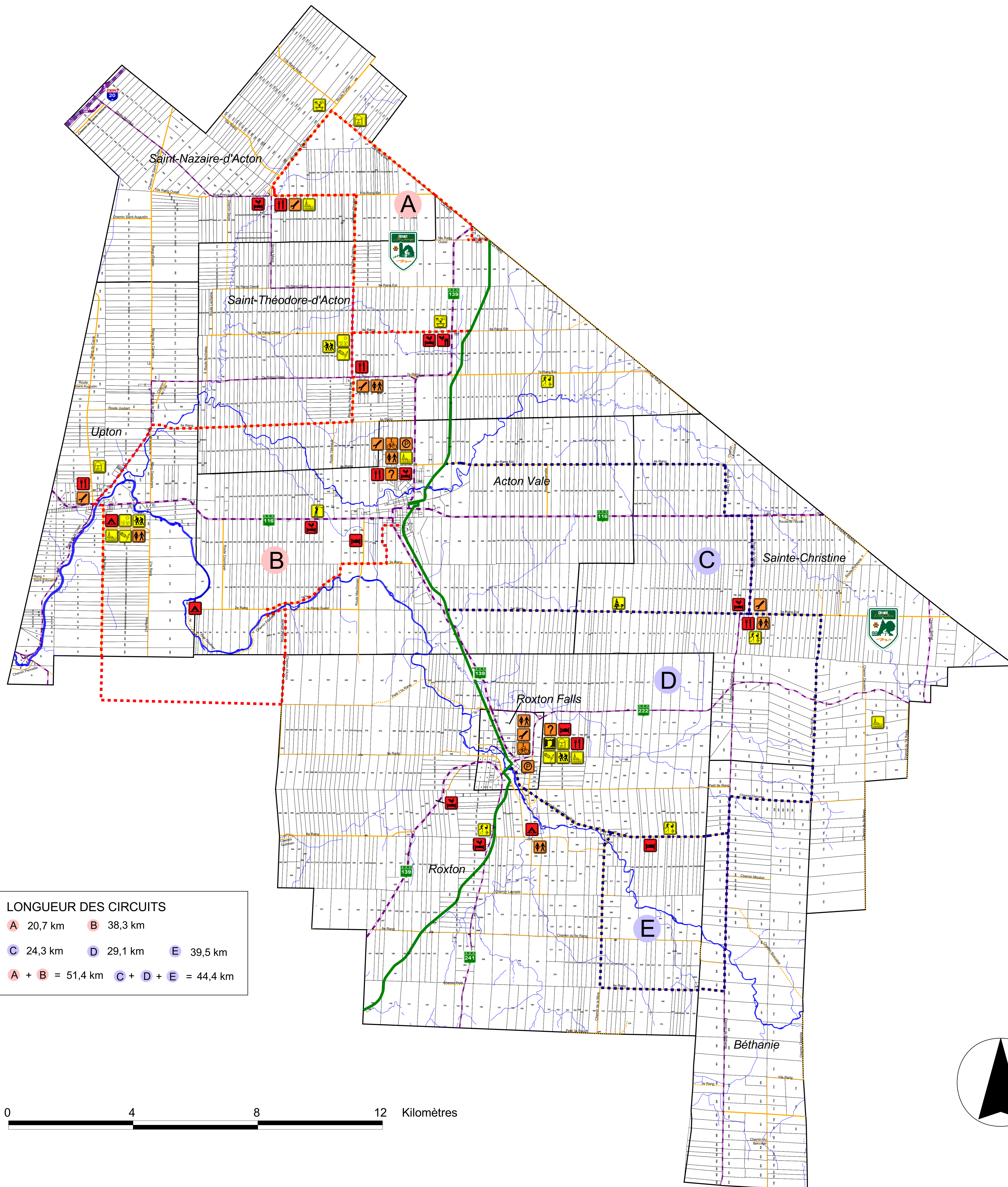
- |   |  |
|---|--|
|  Autoroute et bretelle   |  Rue pavée              |
|  Route nationale pavée   |  Cours d'eau secondaire |
|  Route régionale         |  Cours d'eau principal  |
|  Route collectrice pavée |  Limite municipale      |
|  Route locale pavée      |  Limite de la MRC       |
|  Route locale non pavée  |  Limite de lot          |

Grille des modifications Numéro du règlement	Date d'adoption	Nature	Date d'entrée en vigueur

Date: Août 2000 Echelle: 1:50000 Dossier: Schéma d'aménagement révisé Règlement no. 2000-_____	Ce plan fait partie intégrante du Schéma d'aménagement révisé. Copie certifiée conforme ce _____ jour du mois de _____ 2000. Yvan Talbot Directeur général Secrétaire-trésorier	Révisé par: MRC d'Acton Service de l'aménagement sous la direction de Doris Laplante, urbaniste. Préparé par: Philippe Duperron Préfet	Plan no. 4 Feuillet 11
---	---	---	---------------------------

Source des données:  
Ministère des Ressources naturelles, Fichiers des cartes de compilation cadastrale à 1:20 000, 1980.



**LONGUEUR DES CIRCUITS**

A 20,7 km    B 38,3 km  
 C 24,3 km    D 29,1 km    E 39,5 km  
 A + B = 51,4 km    C + D + E = 44,4 km

