DÉCOUVREZ LA MRC D'ACTON À **VÉLO**



Piste cyclable

La Campagnarde

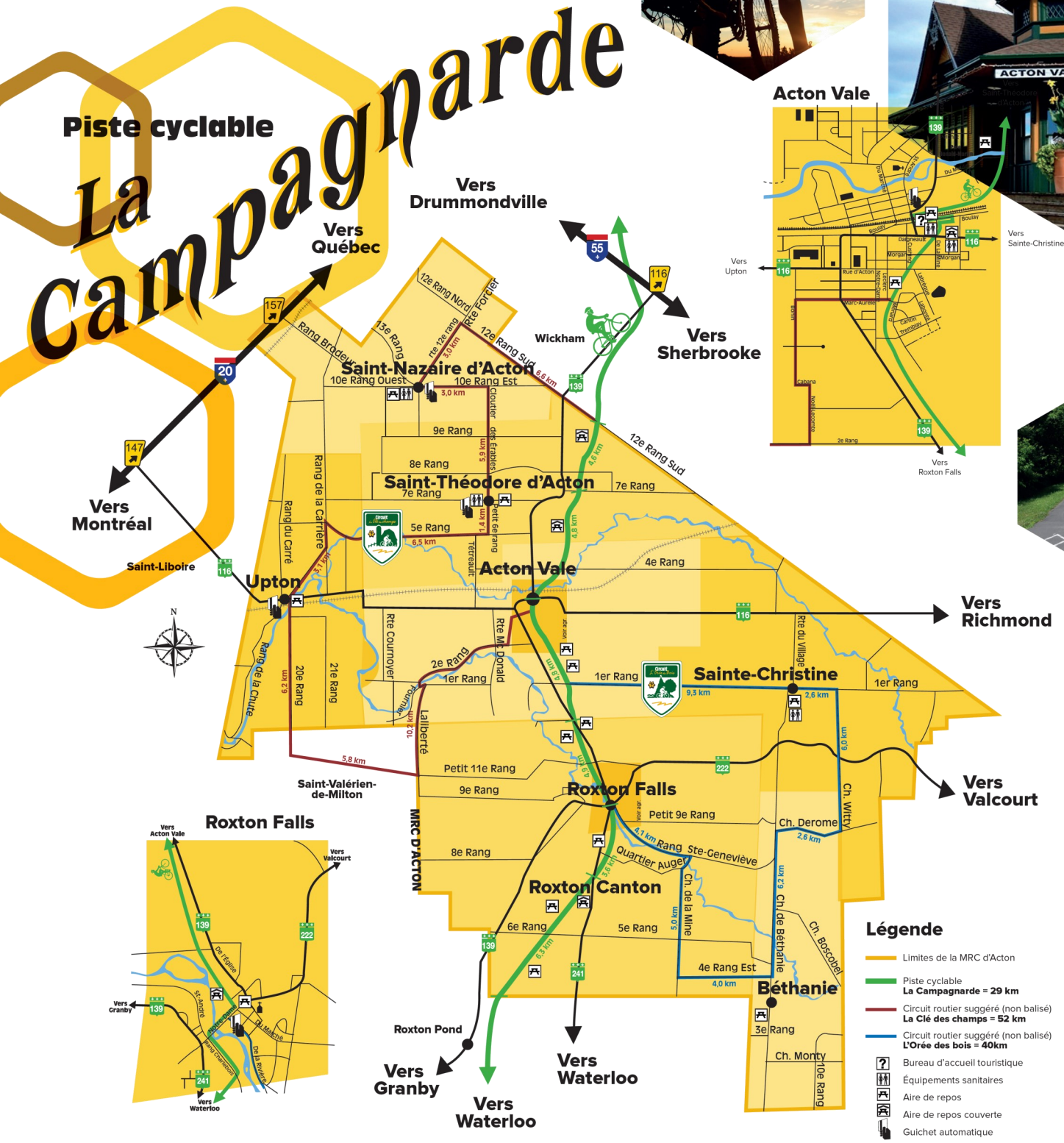

Légende

- Limites de la MRC d'Acton
- Piste cyclable **La Campagnarde = 29 km**
- Circuit routier suggéré (non balisé) **La Clé des champs = 52 km**
- Circuit routier suggéré (non balisé) **L'Orée des bois = 40km**
- Bureau d'accueil touristique
- Équipements sanitaires
- Aire de repos
- Aire de repos couverte
- Guichet automatique

MRC Acton
Espace créatif

GRANDS ESPACES POUR CYCLISTES DE TOUS LES NIVEAUX

La piste cyclable La Campagnarde (tronçon no 4 de la Route verte), longue de 29 kilomètres sur le territoire de la MRC d'Acton, est prête à vous accueillir, de façon sécuritaire, dans un décor des plus enchanteurs.

LA ROUTE VERTE 4

MRC d'Acton - 1037, rue Beaugrand, Acton Vale, Québec J0H 1A0 - **Tél. : 450 546-3256**
www.mrcacton.ca

Sylvain Mérette, designer graphique : 450 549-6424 - Adaptation par Collectiv - Agence de publicité

MRC Acton
Espace créatif

DÉCOUVREZ LA MRC D'ACTON À **VÉLO**

GRANDS ESPACES POUR CYCLISTES DE TOUS LES NIVEAUX

Circuit L'Orée des bois

Roxton Falls/Béthanie/ Sainte-Christine/Roxton Falls

DESCRIPTION	KM	CUMUL
DÉPART : Parc des Chutes		
26, rue du Marché, Roxton Falls		
Piste cyclable La Campagnarde direction Sud-ouest (rue Notre-Dame)	0,1	0,1
Gauche : Rue de la Rivière	0,9	1,0
Devient : Rang Sainte-Geneviève	3,1	4,1
Droite : Chemin de la Mine	5,0	9,1
Gauche : 4e Rang	4,0	13,1
Gauche : Chemin de Béthanie	6,2	19,3
Droite : Chemin Derome	2,6	21,9
Gauche : Chemin Witty	6,0	27,9
Gauche : 1re Rang est	2,6	30,5
Devient : 1re Rang ouest	5,2	35,7
Devient : 1re Rang	4,1	39,8
Gauche : Piste cyclable la Campagnarde	5,6	45,4
ARRIVÉE :		
Parc des Chutes, Roxton Falls		**45,4**

Circuit La clé des champs

Acton Vale/Saint-Nazaire-d'Acton/Saint-Théodore-d'Acton/Upton/Acton Vale

DESCRIPTION	KM	CUMUL
DÉPART : Bureau d'accueil touristique		
960, rue Boulay, Acton Vale		
Piste cyclable La Campagnarde direction Nord	9,5	9,5
Gauche : 12e Rang	2,3	11,8
Devient : 12e Rang sud	4,3	16,1
Gauche : Route du 12e rang	3,0	19,1
Gauche : Rue des Loisirs	0,4	19,5
Gauche : Rue Principale	0,2	19,7
Devient : 10e Rang Est	2,4	22,1
Droite : Route Cloutier	1,5	23,6
Devient : Route des Érables	4,3	27,9
Gauche : Rue Principale	0,1	28,0
Droite : Route du Petit 6e rang	1,4	29,4
Droite : 5e Rang	6,5	35,9
Gauche : Rang de la Carrière	0,2	36,1
Devient : Rue Saint-Éphrem	2,9	39,0
Gauche : Rue Principale	0,3	39,3
Droite : Rue Lessard	0,7	40,0
Devient : 20e Rang	5,5	45,5
Gauche : 11e Rang	5,8	51,3
Gauche : Chemin d'Acton	1,6	52,9
Devient : Route Laliberté	1,4	54,3
Gauche : 1re Rang	0,6	54,9
Droite : Chemin Fournier	0,2	55,1
Droite : 2e Rang	4,5	59,6
Gauche : Rue Noël-Lecompte	0,5	60,1
Gauche : Rue Cabana	0,1	60,2
Droite : Rue Bonin	0,6	60,8
Droite : Rue Marc-Aurèle	0,7	61,5
Gauche : Piste cyclable La Campagnarde	1,2	62,7
ARRIVÉE :		
Bureau d'accueil touristique		**62,7**

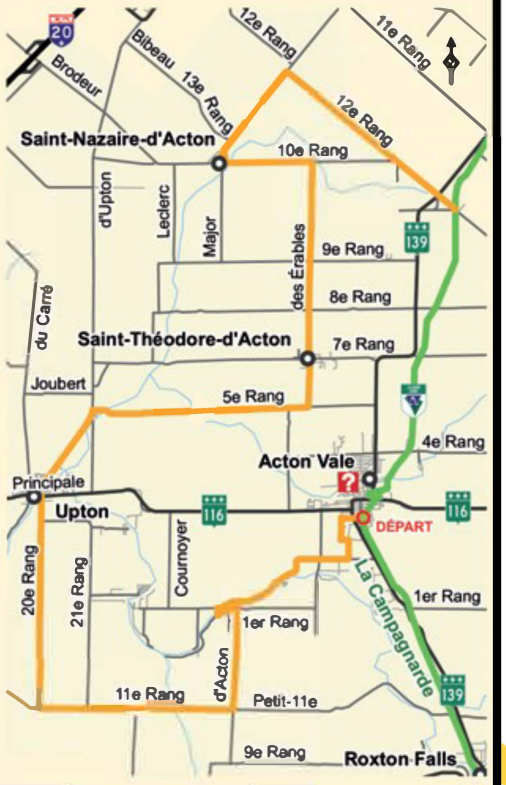

Circuits routiers suggérés (non balisés)

MRC d'Acton - 1037, rue Beaugrand, Acton Vale, Québec J0H 1A0 - **Tél. : 450 546-3256**
www.mrcacton.ca